

СОГЛАСОВАНО:

Председатель комитета социальной  
защиты Администрации города

Т.Н. Курилова

« 13 » 12 2018 г.



СОГЛАСОВАНО:

Председатель Новокузнецкой  
городской организации  
«Всероссийское общество инвалидов»

В.Н. Герлах

« 13 » 12 2018 г.



УТВЕРЖДАЮ:  
Директор МБУ ДО «ДШИ №1»

Е.А. Токарева

« 13 » 12 2018 г.



5/53

**ПАСПОРТ ДОСТУПНОСТИ № 2**  
**объекта социальной инфраструктуры (ОСИ)**  
**Муниципальное бюджетное учреждение**  
**дополнительного образования**  
**«Детская школа искусств №1», МБУ ДО «ДШИ №1»**

## 1. Общие сведения об объекте (краткая характеристика объекта)

1.1. Наименование отрасли (сферы деятельности): объект образования

(указывается: объект здравоохранения; объект образования; объект социальной защиты населения; объект физической культуры и спорта; объект культуры и туризма; объект информации и связи; объект транспорта и дорожно-транспортной инфраструктуры; объект жилого фонда; объект потребительского рынка и сферы услуг; объект службы занятости и места приложения труда; административный объект; иное)

1.2. Адрес объекта г. Новокузнецк, пр. Октябрьский, 6, пом. 66

1.3. Сведения о размещении объекта:

- отдельно стоящее здание \_\_\_этажей, \_\_\_\_\_кв.м

- часть здания 5 этажей (или на 1 этаже), 400,1 кв.м

- наличие прилегающего земельного участка (да, нет); \_\_\_\_\_кв.м

1.4. Год постройки здания 1982, капитального ремонта/реконструкции 2017

проектная документация на (вид работы) 2017 утверждена / прошла экспертизу в срок

1.5. Дата предстоящих плановых работ: капитальный ремонт \_\_\_\_\_; реконструкция \_\_\_\_\_; строительство нового здания \_\_\_\_\_; иное \_\_\_\_\_

### сведения об организации, расположенной на объекте

1.6. Название организации (учреждения) – полное и краткое наименование (согласно Уставу)

муниципальное бюджетное учреждение дополнительного образования «Детская школа искусств №1», МБУ ДО «ДШИ №1»

1.7. Юридический адрес организации (учреждения) 654080, город Новокузнецк Кемеровской области, улица Свердлова, 6

1.8. Основание для пользования объектом (оперативное управление, аренда, собственность, иное) оперативное управление

1.9. Форма собственности (государственная, негосударственная, иное) муниципальная

1.10. Территориальная принадлежность (федеральная, региональная, муниципальная, иное) муниципальная

1.11. Вышестоящая организация (наименование) Управление культуры администрации города Новокузнецка

1.12. Адрес вышестоящей организации, координаты для связи г. Новокузнецк, ул. Кирова 64, т.77-72-81

## 2. Характеристика деятельности организации на объекте

(краткая характеристика предоставляемых услуг)

2.1. Вид (или тип) объекта (согласно отраслевой классификации и Уставу): школа искусств

2.2. Виды оказываемых услуг (виды деятельности, согласно Уставу) реализация дополнительных предпрофессиональных и общеразвивающих программ в области искусств

2.3. Форма оказания услуг: (на объекте, в том числе с проживанием; на дому; дистанционно; иное) на объекте

2.4. Категории обслуживаемого населения по возрасту: (дети; граждане трудоспособного возраста; граждане пожилого возраста; все возрастные категории) дети

2.5. Категории обслуживаемых инвалидов: (К, О-н, О-в, С-п, С-ч, Г-п, Г-ч, У) /нет)<sup>19</sup> О-н, О-в

2.4. Участие в исполнении ИПРА инвалида / ребенка-инвалида (да, нет) нет

<sup>19</sup> К - передвигающиеся на коляске; О - нарушения опорно-двигательного аппарата, в т.ч.: О-н - поражение нижних конечностей; О-в - поражение верхних конечностей; С-п - полное нарушение зрения (слепота); С-ч - частичное нарушение зрения; Г-п - полное нарушение слуха (глухота); Г-ч - частичное нарушение слуха; У - нарушения умственного развития



### 3. Состояние доступности объекта и услуг

3.1. Путь следования к объекту пассажирским транспортом

(описать маршрут движения с использованием пассажирского транспорта)

**Автобус № 55 ; троллейбус № 1, 7; маршрутные автобусы № 35, 35а, 55 остановка «Спортсмен», далее пешком 200 м**

Наличие адаптированного пассажирского транспорта к объекту **нет**

Наличие специального транспортного обслуживания (социальное такси) **нет**

3.2. Путь к объекту от ближайшей остановки пассажирского транспорта:

3.2.1. Расстояние до объекта от остановки транспорта **200 м**

3.2.2. Время движения (пешком) **5 мин**

3.2.3. Наличие выделенного от проезжей части пешеходного пути (*да, нет*) **да**

3.2.4. Перекрестки: **нерегулируемые**

3.2.5. Информация на пути следования к объекту: *акустическая, тактильная, визуальная*; **нет**

3.2.6. Перепады высоты на пути: *есть, нет* (описать) **есть**

3.2.7. Их обустройство для инвалидов на коляске: (*да, нет*) **нет**

#### 3.3. Организация доступности объекта для инвалидов – форма обслуживания\*

№№ п/п	Категория инвалидов (вид нарушения)	Вариант организации доступности объекта (формы обслуживания)*
1	<b>Все категории инвалидов и МГН</b>	
	<i>в том числе инвалиды:</i>	
2	передвигающиеся на креслах-колясках	Б
3	с нарушениями опорно-двигательного аппарата	Б
4	с нарушениями зрения	ВНД
5	с нарушениями слуха	ВНД
6	с нарушениями умственного развития	ВНД

\* - указывается один из вариантов: «А», «Б», «ДУ», «ВНД»

#### 3.4. Состояние доступности основных структурно-функциональных зон

№№ п \п	Основные структурно-функциональные зоны	Состояние доступности, в том числе для основных категорий инвалидов**
1	Территория, прилегающая к зданию (участок)	ВНД
2	Вход (входы) в здание	ДУ-пп
3	Путь (пути) движения внутри здания (в т.ч. пути эвакуации)	ДУ-пп
4	Зона целевого назначения здания (целевого посещения объекта)	ДП-И (К, О)
5	Санитарно-гигиенические помещения	ДП-И (К, О)
6	Система информации и связи (на всех зонах)	ВНД
7	Пути движения к объекту (от остановки транспорта)	ВНД

\*\* Указывается: ДП-В - доступно полностью всем; ДП-И (К, О, С, Г, У) – доступно полностью избирательно (указать категории инвалидов); ДЧ-В - доступно частично всем; ДЧ-И (К, О, С, Г, У) – доступно частично избирательно (указать категории инвалидов); ДУ - доступно условно, ВНД – временно недоступно



**3.5. ИТОГОВОЕ ЗАКЛЮЧЕНИЕ о состоянии доступности ОСИ:** Учитывая состояние доступности основных структурно-функциональных зон объект можно оценить как: ДЧ-И (О,Г). Требования нормативных документов СП 59.13330.2016 в планировании и строительстве не выполнены:

- для категории (К - колясочники) отсутствуют: технические средства для преодоления лестниц, нормативные поручни, обозначенные маршруты и навигация на путях движения, подготовленный персонал, доступная информация;
- для категории (О - опорники) отсутствуют: нормативные поручни, пандусы, обозначенные маршруты и навигация на путях движения, подготовленный персонал, доступная информация.
- для категории (С - слепые) отсутствуют: напольные тактильные обозначения направления движения, тактильные мнемосхемы, контрастное или тактильные обозначения ступеней лестницы, обозначенные маршруты и навигация на путях движения, подготовленный персонал, доступная информация.
- для категории (Г-глухие) отсутствуют: специальные приборы усиления звука или индукционный контур, визуальная информация о текущей услуге, помощь сурдопереводчика.

#### 4. Управленческое решение

##### 4.1. Рекомендации по адаптации основных структурных элементов объекта

№№ п/п	Основные структурно-функциональные зоны объекта	Рекомендации по адаптации объекта (вид работы)*
1	Территория, прилегающая к зданию (участок)	Текущий ремонт
2	Вход (входы) в здание	не нуждается
3	Путь (пути) движения внутри здания (в т.ч. пути эвакуации)	не нуждается
4	Зона целевого назначения здания (целевого посещения объекта)	не нуждается
5	Санитарно-гигиенические помещения	не нуждается
6	Система информации на объекте (на всех зонах)	Текущий ремонт
7	Пути движения к объекту (от остановки транспорта)	в соответствии с планом УДКХиБ администрации города Новокузнецка
8	<b>Все зоны и участки</b>	Ремонт (текущий), индивидуальное решение с ТСР

\* - указывается один из вариантов (видов работ): не нуждается; ремонт (текущий, капитальный); индивидуальное решение с ТСР; технические решения невозможны – организация альтернативной формы обслуживания

4.2. Период проведения работ **2019-2025г.г. финансирование – за счет собственных средств**

4.3. Ожидаемый результат (по состоянию доступности) **после выполнения работ по адаптации, объект будет полностью доступен избирательно ДП-И (К, О) для категории К – инвалиды, передвигающиеся на колясках, О – с нарушением опорно-двигательного аппарата.**

Оценка результата исполнения программы, плана (по состоянию доступности)            -           

4.4. Для принятия решения **требуется**, не требуется (*нужное подчеркнуть*):

Согласование с Управлением дорожно-коммунального хозяйства и благоустройства города



**Имеется заключение уполномоченной организации о состоянии доступности объекта (наименование документа и выдавшей его организации, дата): нет.**

4.5. Информация размещена (обновлена) на Карте доступности субъекта РФ дата

\_\_\_\_\_ (наименование сайта, портала)

### 5. Особые отметки

1. Анкеты (информации об объекте) от « \_\_\_\_ » \_\_\_\_\_ 20 \_\_\_\_ г.,
2. Акта обследования объекта: № акта \_\_\_\_\_ от « \_\_\_\_ » \_\_\_\_\_ 20 \_\_\_\_ г.
3. Решения Комиссии \_\_\_\_\_ от « \_\_\_\_ » \_\_\_\_\_ 20 \_\_\_\_ г.

**АНКЕТА**  
**(информация об объекте социальной инфраструктуры)**  
**К ПАСПОРТУ ДОСТУПНОСТИ ОСИ**  
**№ 2**

**1. Общие сведения об объекте**

- 1.1. Наименование (вид) объекта Муниципальное бюджетное учреждение дополнительного образования «Детская школа искусств №1», МБУ ДО «ДШИ №1»
- 1.2. Адрес объекта: 654080, город Новокузнецк Кемеровской области, пр. Октябрьский, 6, пом. 66
- 1.3. Сведения о размещении объекта:
  - часть здания 5 этажей (или на 1 этаже), 400,1 кв.м
  - наличие прилегающего земельного участка (да, нет); нет
- 1.4. Год постройки здания 1982, капитального ремонта/реконструкции 2017
- 1.5. Дата предстоящих плановых ремонтных работ: текущей ремонт ежегодно, капитального нет

**сведения об организации, расположенной на объекте**

- 1.6. Название организации (учреждения), (полное юридическое наименование – согласно Уставу, краткое наименование) Муниципальное бюджетное учреждение дополнительного образования «Детская школа искусств №1», МБУ ДО «ДШИ №1»
- 1.7. Юридический адрес организации (учреждения) 654080, город Новокузнецк Кемеровской области, улица Свердлова, 6
- 1.8. Основание для пользования объектом (оперативное управление, аренда, собственность) оперативное управление
- 1.9. Форма собственности (государственная, негосударственная) муниципальная
- 1.10. Территориальная принадлежность (федеральная, региональная, муниципальная) муниципальная
- 1.11. Вышестоящая организация (наименование) Управление культуры администрации города Новокузнецка
- 1.12. Адрес вышестоящей организации, другие координаты: 654080, г. Новокузнецк, ул. Кирова, 64

2. **Характеристика деятельности организации на объекте (по обслуживанию населения)**  
Сфера деятельности (здравоохранение, образование, социальная защита, физическая культура и спорт, культура, связь и информация, транспорт, жилой фонд, потребительский рынок и сфера услуг, другое) образование Виды оказываемых услуг: реализация дополнительных предпрофессиональных и общеразвивающих программ в области искусств
- 2.1. Форма оказания услуг: (на объекте, с длительным пребыванием, в т.ч. проживанием, на дому, дистанционно) на объекте
- 2.2. Категории обслуживаемого населения по возрасту: (дети, взрослые трудоспособного возраста, пожилые; все возрастные категории) дети
- 2.3. Категории обслуживаемых инвалидов: О-н, О-в
- 2.4. Плановая мощность: посещаемость (количество обслуживаемых в день), вместимость, пропускная способность контингент учащихся 70 человек
- 2.5. Участие в исполнении ИПР инвалида, ребенка-инвалида (да, нет) нет

**3. Состояние доступности объекта**

Путь следования к объекту пассажирским транспортом (описать маршрут движения с использованием пассажирского транспорта) Автобус № 55 ; троллейбус № 1, 7; маршрутные автобусы № 35, 35а, 55 остановка «Спортсмен», далее пешком 200 м.



Наличие адаптированного пассажирского транспорта к объекту: нет

**3.1. Путь к объекту от ближайшей остановки пассажирского транспорта:**

- 3.1.1. расстояние до объекта от остановки транспорта 200 м
- 3.1.2. время движения (пешком) 5 мин
- 3.1.3. наличие выделенного от проезжей части пешеходного пути (да, нет) да
- 3.1.4. Перекрестки: нерегулируемые
- 3.1.5. Информация на пути следования к объекту (акустическая, тактильная, визуальная; нет) нет
- 3.1.6. Перепады высоты на пути: есть
- 3.1.7. Их обустройство для инвалидов на коляске: нет

**3.3 Вариант организации доступности ОСИ (формы обслуживания)\* с учетом СП 35-101-2001**

№№ п/п	Категория инвалидов (вид нарушения)	Вариант организации доступности объекта (формы обслуживания)*
1	<b>Все категории инвалидов и МГН</b>	
	<i>в том числе инвалиды:</i>	
2	передвигающиеся на креслах-колясках	Б
3	с нарушениями опорно-двигательного аппарата	Б
4	с нарушениями зрения	ВНД
5	с нарушениями слуха	ВНД
6	с нарушениями умственного развития	ВНД

\* - указывается один из вариантов: «А», «Б», «ДУ», «ВНД»

**4. Управленческое решение** (предложения по адаптации основных структурных элементов объекта)

№№ п /п	Основные структурно-функциональные зоны	Состояние доступности, в том числе для основных категорий инвалидов**
1	Территория, прилегающая к зданию (участок)	ВНД
2	Вход (входы) в здание	ДУ-пп
3	Путь (пути) движения внутри здания (в т.ч. пути эвакуации)	ДУ-пп
4	Зона целевого назначения здания (целевого посещения объекта)	ДП-И (К, О)
5	Санитарно-гигиенические помещения	ДП-И (К, О)
6	Система информации и связи (на всех зонах)	ВНД
7	Пути движения к объекту (от остановки транспорта)	ВНД

\*\* Указывается: ДП-В - доступно полностью всем; ДП-И (К, О, С, Г, У) – доступно полностью избирательно (указать категории инвалидов); ДЧ-В - доступно частично всем; ДЧ-И (К, О, С, Г, У) – доступно частично избирательно (указать категории инвалидов); ДУ - доступно условно, ВНД – временно недоступно

Размещение информации на Карте доступности субъекта РФ согласовано

Токарева Е. А. директор, т. 46-35-42

(подпись, Ф.И.О., должность; координаты для связи уполномоченного представителя объекта)

**ВЫПИСКА ИЗ ПРИЛОЖЕНИЯ  
ПЛАН К ПАСПОРТУ ДОСТУПНОСТИ ОБЪЕКТА №2**  
для лиц с ограничениями жизнедеятельности (МГН)  
**План мероприятий по адаптации**

№ пп	Наименование Объекта	Мероприятия по приведению в соответствие объекта с СП 59.13330.2016 «Доступность зданий и сооружений для маломобильных групп населения». Приказ Министра России от 14.11.2016г. № 798/пр. Приказ Министерства культуры РФ от 16 ноября 2015г. №2800 «Об утверждении порядка обеспечения условий доступности для инвалидов культурных ценностей и благ»	Источники финансирования				Сроки исполнения	Примечание С указанием технической возможности (да, нет)	
			Всего Т.р.	В том числе					Иные источник
				Мун. бюджет	Рег. бюджет	Фед. бюджет			
1	МБУ ДО «ДШИ №1», пр. Октябрьский, 6	Ремонт входной группы (крыльцо, обеспечить пандусом с поручнями и зоной безопасности). Установка системы вызова персонала (кнопка вызова – 1 шт.) Обеспечение информировющих обозначений на элементах здания и территории всеми требуемыми идентификационными символами доступности ( бегущая строка (для улицы) тактильная табличка комплекса "Вывеска", тактильная мнемосхема, индукционная петля, наклейки) Обучение специалиста на курсах повышения квалификации (обучающем семинаре) по оказанию услуг инвалидам в учреждении культуры	80			80	2019-2025	да	
			15			15	2019-2025	да	
			50			50	2019-2025		
			5			5	2018-2019	да	
		<b>ИТОГО</b>	<b>150</b>			<b>150</b>			

Директор МБУ ДО «ДШИ №1»




Е.А. Токарева



## Акт обследования МБУ ДО «ДШИ №1», пр. Октябрьский, 6


Наименование структурно-функциональной зоны	Фотографии	Выявленные нарушения	СП 59.13330.2016 (ред. от 14.11.2016)	Работы по адаптации
<b>1. Территории, прилегающие к объекту</b>				
1.1 Остановка		<p>Пути движения до объекта выполнены не в соответствии с требованиями СП 59.13330.2016 (ред. от 14.11.2016) (поверхность тротуара неровная, создаёт вибрации при движении и т.д.)</p>	5.1.11	Согласование с Управлением дорожно – коммунального хозяйства и благоустройства города.
1.2 Пешеходный переход		<p>Пути движения до объекта выполнены не в соответствии с требованиями СП 59.13330.2016 (ред. от 14.11.2016) (поверхность тротуара неровная, создаёт вибрации при движении и т.д.) Пешеходные переходы не оборудованы тактильными средствами, выполняющими предупредительную функцию</p>	5.1.3 5.1.4.  5.1.11	Согласование с Управлением Дорожно –коммунального хозяйства и благоустройства города.

<p>1.3 Системы информации на территории</p>		<p>Отсутствует информационная поддержка на всём пути движения МГН</p>	<p>5.1.3</p>	<p>Обеспечить всеми средствами и системами информации</p>
<p>1.4 Место для парковки</p>	<p>Место для парковки не предусмотрено</p>	<p>Отсутствуют парковочные места для транспорта и инвалидов</p>		<p>Парковочные места не предусмотрены</p>
<p><b>2. Входа (входов) в здание</b></p>				




<p>2.1 Крыльцо</p>		<p>Пути движения до объекта выполнены не в соответствии с требованиями СП 59.13330.2016 (ред. от 14.11.2016) (поверхность тротуара неровная, создаёт вибрации при движении и т.д.)</p>	<p>5.1.11</p>	<p>Согласование с управляющей компанией</p>
<p>2.2 Дверь (входная)</p>		<p>Нарушения отсутствуют</p>		<p>Разместить информационные знаки согласно СП 59.13330.2016 (ред. от 14.11.2016)</p>

2.3 Тамбур		Ручки дверного полотна не окрашены в отличные от дверного полотна контрастные цвета	6.1.5	Окрасить ручки дверного полотна в контрастные цвета согласно СП 59.13330.2016 (ред. от 14.11.2016)
------------	--	---	-------	--

<b>3. Путей движения в здании</b>				
3.1 Пути движения		На путях движения отсутствуют информационные знаки в соответствии с требованиями СП 59.13330.2016 (ред. от 14.11.2016)		Обеспечить всеми средствами информации знаки в соответствии с требованиями СП 59.13330.2016 (ред. от 14.11.2016)



### 3.2 Пути эвакуации



Двери не обеспечивают задержку автоматического закрывания

Ручки дверного полотна не окрашены в отличные от дверного полотна контрастные цвета

Пути эвакуации (выход на прилегающую территорию) не оборудованы бордюром съездом « пандусом» в соответствии с требованиями СП 59.13330.2016 (ред. от 14.11.2016)

Обеспечить задержку автоматического закрывания

Окрасить ручки дверного полотна в отличные от дверного полотна контрастные цвета.

Произвести ремонт крыльца.

Оборудовать пути эвакуации съездом « пандусом» в соответствии с требованиями СП 59.13330.2016 (ред. от 14.11.2016)



**4. Зоны целевого назначения здания (целевого посещения объекта)**

4.1 Зоны обслуживания МГН



В зоне обслуживания посетителей отсутствует информационная поддержка  
СП 59.13330.2016  
(ред. от 14.11.2016)


6.5.2

Обеспечить всеми средствами и системами информации  
СП 59.13330.2016  
(ред. от 14.11.2016)

**5. Санитарно-гигиенические помещения**





5.1 Санузел



Нарушения отсутствуют

**6. Системы информации (и связи) на объекте**

<p>6.1 Элементы здания и территория</p>		<p>Отсутствуют идентификационные символы доступности на элементах здания и территории в местах доступных для МГН в соответствии с требованиями СП 59.13330.2016 (ред. от 14.11.2016)</p>	<p>6.5.1, 6.5.2</p>	<p>Обеспечить элементы здания и территории всеми требуемыми идентификационными символами доступности в соответствии с требованиями СП 59.13330.2016 (ред. от 14.11.2016)</p>
<p>6.2. Зоны целевого назначения здания</p>		<p>Отсутствуют звуковые, визуальные, тактильные информаторы об ассортименте предоставляемых услуг, размещении и назначении функциональных элементов, расположений путей эвакуации соответствии с требованиями СП 59.13330.2016 (ред. от 14.11.2016)</p>	<p>6.5.2 6.5.3</p>	<p>Обеспечить здание звуковыми, визуальными, тактильными информаторами, отвечающими всем требованиям СП 59.13330.2016 (ред. от 14.11.2016)</p>



Результаты обследования здания МБУ ДО «ДШИ №1», (ул. Свердлова, 6)


ИТОГОВОЕ ЗАКЛЮЧЕНИЕ о состоянии доступности объекта социальной инфраструктуры:

**В результате обследования рабочей группы установлено, что данный объект не обеспечен элементами доступности и мерами оказания услуг всех категорий инвалидов.**

Комиссия, проводившая обследование и составление Паспорта доступности на основании приказа МБУ ДО «ДШИ №1» № 29 от 18.06.2018 года «О создании комиссии по проведению обследования и паспортизации зданий по их доступности для инвалидов и других МГН»

Председатель комиссии:

Директор


  
\_\_\_\_\_ Токарева Е.А.

Члены комиссии:


зам. директора по безопасности

  
\_\_\_\_\_ Верле Р.Ф.


зам. директора по АХР

  
\_\_\_\_\_ Егорина Л.В.

зав. хозяйством

  
\_\_\_\_\_ Журавлева К.Ф.

зам. директора по УВР

  
\_\_\_\_\_ Небогатова С.В.

**РЕЕСТР ОБЪЕКТОВ СОЦИАЛЬНОЙ ИНФРАСТРУКТУРЫ И УСЛУГ  
в приоритетных сферах жизнедеятельности инвалидов и других МГН**

## Часть 1

1. Общие сведения об объекте							2. Характеристика деятельности (по обслуживанию населения)			
№№ п/п	Наименование (вид) ОСИ	Адрес ОСИ	№ паспорта доступности ОСИ	Название организации, расположенной на ОСИ	Форма собствен- ности	Вышестоящая организация	Виды оказываемых услуг	Категории населения	Категории инвалидов	Испол- нитель ИПР (да, нет)
1	2	3	4	5	6	7	8	9	10	11
1	МБУ ДО «ДШИ №1»	пр. Октябрьский, 6		Муниципальное бюджетное учреждение дополнительног о образования «Детская школа искусств №1»	муницип альная	Управление культуры администрации города Новокузнецка	Реализация дополнитель ных предпрофесс иональных и общеразвива ющих программ в области искусств	дети	ДЧ-И (К, О)	нет

**Примечание:** Внутренняя структура Реестра ОСИ (разделы по строкам) формируется в виде сгруппированного списка по основным (приоритетным) сферам жизнедеятельности инвалидов и других МГН:

1 раздел – объекты здравоохранения

2 раздел - объекты образования

3 раздел - объекты социальной защиты населения

4 раздел - объекты физической культуры и спорта

5 раздел - объекты культуры

6 раздел – объекты связи и информации

7 раздел – объекты транспорта и дорожно-транспортной инфраструктуры

8 раздел – жилые здания и помещения

9 раздел - объекты потребительского рынка и сферы услуг

10 раздел – места приложения труда (специализированные предприятия и организации, специальные рабочие места для инвалидов)



**РЕЕСТР ОБЪЕКТОВ СОЦИАЛЬНОЙ ИНФРАСТРУКТУРЫ И УСЛУГ  
в приоритетных сферах жизнедеятельности инвалидов и других МГН**

**Часть 2**

3. Состояние доступности объекта				4. Управленческое решение					
№№ п/п	Вариант обустройства объекта <sup>1</sup>	Состояние доступности (в т.ч. для различных категорий инвалидов) <sup>2</sup>	Нуждаемость и очередность адаптации	Виды работ по адаптации <sup>3</sup>	Плановый период (срок) исполнения	Ожидаемый результат (по состоянию доступности) <sup>4</sup>	Дата контроля	Результаты контроля <sup>5</sup>	Дата актуализации информации на Карте доступности субъекта РФ
1	12	13	14	15	16	17	18	19	20
1	А	ВНД		Текущий ремонт, индивидуальное решение с ТСР.	2019-2025гг	ДЧ-И (К, О)	2025г.	ДЧ-И (К, О)	

<sup>1</sup> указывается один из вариантов: «А», «Б»

<sup>2</sup> указывается: **ДП-В** - доступен полностью всем; **ДП-И** (К, О, С, Г, У) - доступен полностью избирательно (указать, каким категориям инвалидов); **ДЧ-В** - доступен частично всем; **ДЧ-И** (К, О, С, Г, У) – доступен частично избирательно (указать категории инвалидов); **ДУ** - доступно условно, **ВНД** – недоступно;

<sup>3</sup> указывается один из вариантов (видов работ): не нуждается; ремонт (текущий, капитальный); индивидуальное решение с ТСР; технические решения невозможны – организация альтернативной формы обслуживания

<sup>4</sup> указывается: **ДП-В** - доступен полностью всем; **ДП-И** (К, О, С, Г, У) - доступен полностью избирательно (указать, каким категориям инвалидов); **ДЧ-В** - доступен частично всем; **ДЧ-И** (К, О, С, Г, У) – доступен частично избирательно (указать категории инвалидов); **ДУ** - доступно условно

<sup>5</sup> дается оценка результата исполнения плановых мероприятий в сравнении с ожидаемыми результатами (по состоянию доступности) – аналогично гр.17

УТВЕРЖДАЮ:  
Директор МБУ ДО «ДШИ №1»



Е.А. Токарева  
20\_\_ г

**АКТ ОБСЛЕДОВАНИЯ**  
**объекта социальной инфраструктуры**  
**К ПАСПОРТУ ДОСТУПНОСТИ ОСИ**  
**Муниципальное бюджетное учреждение дополнительного образования**  
**«Детская школа искусств №1», МБУ ДО «ДШИ №1»**

**1. Общие сведения об объекте (краткая характеристика объекта)**

- 1.1. Наименование (вид) объекта: Муниципальное бюджетное учреждение дополнительного образования «Детская школа искусств №1», МБУ ДО «ДШИ №1»
- 1.2. Адрес объекта: 654080, город Новокузнецк Кемеровской области, улица Свердлова, 6
- 1.3. Сведения о размещении объекта:  
- часть здания 5 этажей (или на 1 этаже), 400,1 кв.м  
- наличие прилегающего земельного участка (да, нет); нет
- 1.4. Год постройки здания 1982 год, капитального ремонта/реконструкции 2017
- 1.5. Дата предстоящих плановых ремонтных работ: текущего 2019-2025г., капитального
- 1.6. Название организации (учреждения) – полное и краткое наименование (согласно Уставу)  
Муниципальное бюджетное учреждение дополнительного образования «Детская школа искусств №1», МБУ ДО «ДШИ №1»
- 1.7. Юридический адрес организации (учреждения) 654080, город Новокузнецк Кемеровской области, улица Свердлова, 6

**2. Характеристика деятельности организации на объекте**

Дополнительная информация Услуги реализация дополнительных предпрофессиональных и общеразвивающих программ в области искусств

**3. Состояние доступности объекта и услуг**

- 3.1. Путь следования к объекту пассажирским транспортом  
(описать маршрут движения с использованием пассажирского транспорта)  
Автобус № 55 ; троллейбус № 1, 7; маршрутные автобусы № 35, 35а, 55 остановка «Спортсмен», далее пешком 200 м.  
Наличие адаптированного пассажирского транспорта к объекту нет
- 3.2. Путь к объекту от ближайшей остановки пассажирского транспорта:
- 3.2.1. Расстояние до объекта от остановки транспорта 200 м
- 3.2.2. Время движения (пешком) 5 мин
- 3.2.3. Наличие выделенного от проезжей части пешеходного пути (да, нет) да
- 3.2.4. Перекрестки: нерегулируемые
- 3.2.5. Информация на пути следования к объекту: акустическая, тактильная, визуальная; нет
- 3.2.6. Перепады высоты на пути: есть, нет (описать) есть
- Их обустройство для инвалидов на коляске: (да, нет) нет



### 3.3 Организация доступности объекта для инвалидов – форма обслуживания\*

№№ п/п	Категория инвалидов (вид нарушения)	Вариант организации доступности объекта (формы обслуживания)*
1	<b>Все категории инвалидов и МГН</b> <i>в том числе инвалиды:</i>	
2	передвигающиеся на креслах-колясках	А
3	с нарушениями опорно-двигательного аппарата	А
4	с нарушениями зрения	ВНД
5	с нарушениями слуха	ВНД
6	с нарушениями умственного развития	ВНД

\* - указывается один из вариантов: «А», «Б», «ДУ», «ВНД»

### 3.4 Состояние доступности основных структурно-функциональных зон

№№ п/п	Основные структурно-функциональные зоны	Состояние доступности, в том числе для основных категорий инвалидов**
1	Территория, прилегающая к зданию (участок)	ВНД
2	Вход (входы) в здание	ДУ-пп
3	Путь (пути) движения внутри здания (в т.ч. пути эвакуации)	ДУ-пп
4	Зона целевого назначения здания (целевого посещения объекта)	ДП-И (К, О)
5	Санитарно-гигиенические помещения	ДП-И (К, О)
6	Система информации и связи (на всех зонах)	ВНД
7	Пути движения к объекту (от остановки транспорта)	ВНД

\*\* Указывается: ДП-В - доступно полностью всем; ДП-И (К, О, С, Г, У) – доступно полностью избирательно (указать категории инвалидов); ДЧ-В - доступно частично всем; ДЧ-И (К, О, С, Г, У) – доступно частично избирательно (указать категории инвалидов); ДУ - доступно условно, ВНД – временно недоступно

### 3.5. ИТОГОВОЕ ЗАКЛЮЧЕНИЕ о состоянии доступности ОСИ: временно недоступно

#### 4. Управленческое решение (проект)

#### 4. Управленческое решение

#### 4.1. Рекомендации по адаптации основных структурных элементов объекта

№№ п/п	Основные структурно-функциональные зоны объекта	Рекомендации по адаптации объекта (вид работы)*
1	Территория, прилегающая к зданию (участок)	Текущий ремонт
2	Вход (входы) в здание	не нуждается
3	Путь (пути) движения внутри здания (в т.ч. пути эвакуации)	не нуждается
4	Зона целевого назначения здания (целевого посещения объекта)	Текущий ремонт
5	Санитарно-гигиенические помещения	не нуждается
6	Система информации на объекте (на всех зонах)	Текущий ремонт
7	Пути движения к объекту (от остановки транспорта)	в соответствии с планом УДКХиБ



		администрации города Новокузнецка

\*- указывается один из вариантов (видов работ): не нуждается; ремонт (текущий, капитальный); индивидуальное решение с ТСР; технические решения невозможны – организация альтернативной формы обслуживания

4.2. Период проведения работ \_\_\_\_\_  
в рамках исполнения **Плана к паспорту доступности объекта 2019-2025гг.**

(указывается наименование документа: программы, плана)

4.3. Ожидаемый результат (по состоянию доступности) **после выполнения работ по адаптации, объект будет полностью доступен избирательно ДП-И (К, О) для категории К – инвалиды, передвигающиеся на колясках, О – с нарушением опорно-двигательного аппарата.**

Оценка результата исполнения программы, плана (по состоянию доступности) \_\_\_\_\_ - \_\_\_\_\_

4.4. Для принятия решения требуется, не требуется (нужное подчеркнуть):

4.4.1. согласование на Комиссии \_\_\_\_\_  
(наименование Комиссии по координации деятельности в сфере обеспечения доступной среды жизнедеятельности для инвалидов и других МГН)

4.4.2. согласование работ с надзорными органами (в сфере проектирования и строительства, архитектуры, охраны памятников, другое - указать)

4.4.3. техническая экспертиза; **разработка проектно-сметной документации;**

4.4.4. согласование с вышестоящей организацией (собственником объекта) **требуется**

4.4.5. согласование с общественными организациями инвалидов \_\_\_\_\_;

4.4.6. другое- с Управлением дорожно-коммунального хозяйства и благоустройства города

Имеется заключение уполномоченной организации о состоянии доступности объекта (наименование документа и выдавшей его организации, дата), прилагается

4.7. Информация может быть размещена (обновлена) на Карте доступности субъекта РФ

(наименование сайта, портала)

## 5. Особые отметки

### ПРИЛОЖЕНИЯ:

Результаты обследования:

- |  |             |
|--|-------------|
| 1. Территории, прилегающей к объекту       | на _____ л. |
| 2. Входа (входов) в здание                 | на _____ л. |
| 3. Путей движения в здании                 | на _____ л. |
| 4. Зоны целевого назначения объекта        | на _____ л. |
| 5. Санитарно-гигиенических помещений       | на _____ л. |
| 6. Системы информации (и связи) на объекте | на _____ л. |

Результаты фотофиксации на объекте \_\_\_\_\_ на \_\_\_\_\_ л.

Поэтажные планы, паспорт БТИ \_\_\_\_\_ на \_\_\_\_\_ л.


Другое(в том числе дополнительная информация о путях движения к объекту)

Комиссия, проводившая обследование и составление Паспорта доступности на основании приказа МБУ ДО «ДШИ №1» № 29 от 18.06.2018 года «О создании комиссии по проведению обследования и паспортизации зданий по их доступности для инвалидов и других МГН»

Председатель комиссии:



Директор

 \_\_\_\_\_ Токарева Е.А.

Члены комиссии:

зам. директора по безопасности

 \_\_\_\_\_ Верле Р.Ф.


зам. директора по АХР

 \_\_\_\_\_ Егорина Л.В.

зав. хозяйством

 \_\_\_\_\_ Журавлева К.Ф.

зам. директора по УВР

 \_\_\_\_\_ Небогатова С.В.

В том числе:

представители общественных  
организаций инвалидов

\_\_\_\_\_ (Должность, Ф.И.О.) \_\_\_\_\_ (Подпись)

\_\_\_\_\_ (Должность, Ф.И.О.) \_\_\_\_\_ (Подпись)

представители организации,  
расположенной на объекте

\_\_\_\_\_ (Должность, Ф.И.О.) \_\_\_\_\_ (Подпись)

\_\_\_\_\_ (Должность, Ф.И.О.) \_\_\_\_\_ (Подпись)

Управленческое решение согласовано « \_\_\_\_ » \_\_\_\_\_ 20\_\_ г. (протокол № \_\_\_\_ )  
Комиссией (название). \_\_\_\_\_